

Management-informatie – 1 juli 2020

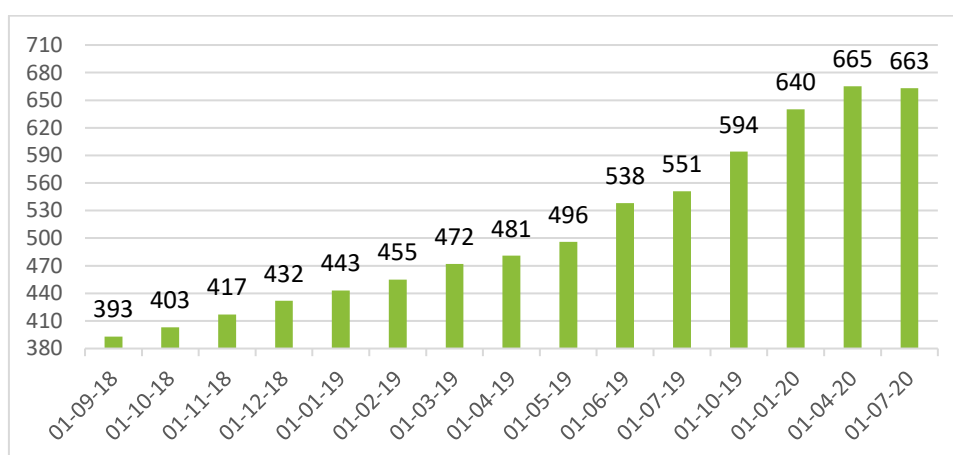
Deze managementinformatie is gegenereerd uit het locatieregister van SNF.

In deze rapportage is de ontwikkeling in het aantal ondernemingen en het aantal locaties sinds 1-8-2018 opgenomen.

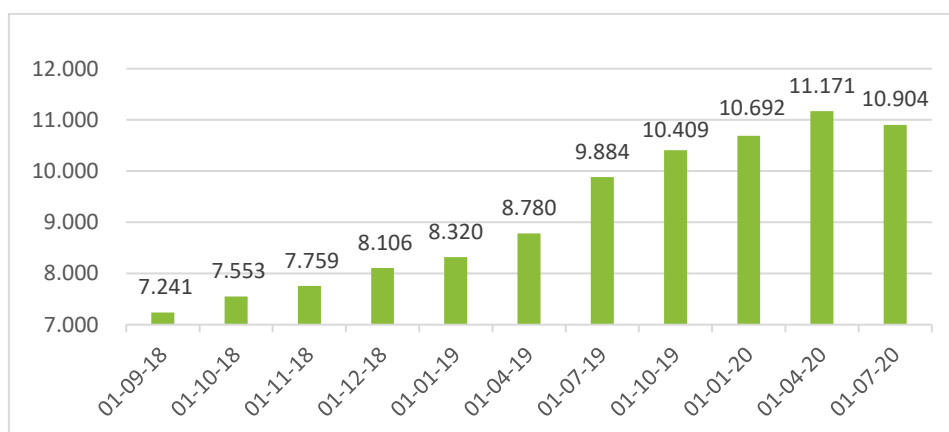
Per 1-1-2020 zijn locaties die niet bewoond zijn ook niet meer meegenomen in onderstaande cijfers. De cijfers van vóór 1-1-2020 zijn ook gecorrigeerd voor niet-bewoonde locaties, zodat de trend correct is weergegeven.

Aantallen

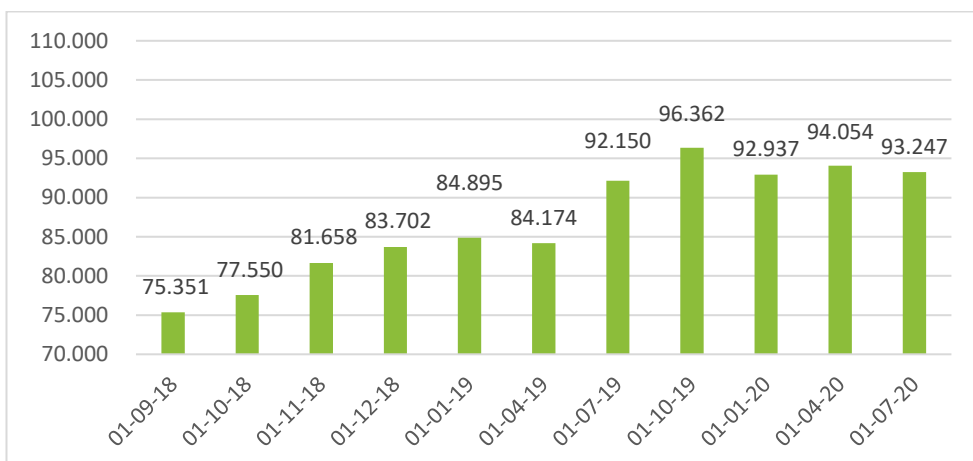
Aantal ondernemingen dat locaties heeft ingevoerd in het locatieregister



Aantal verschillende locaties

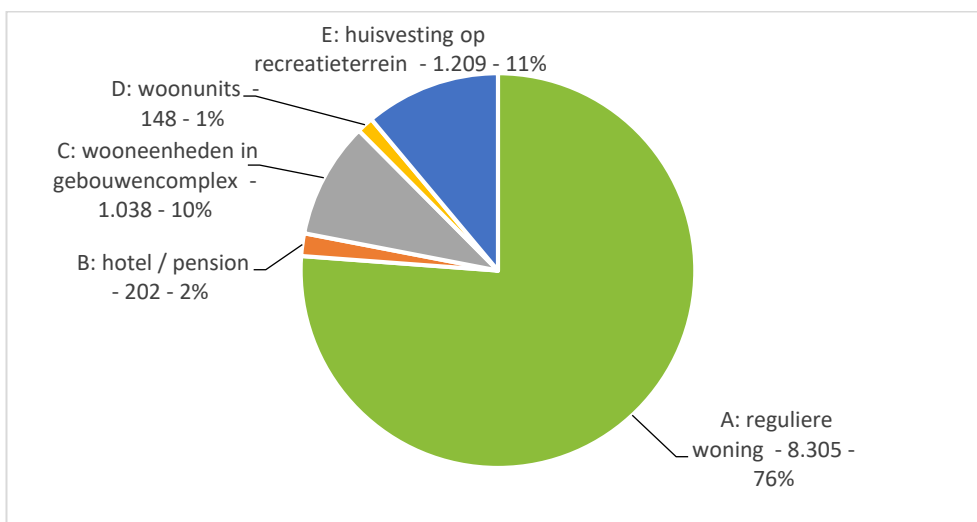


Totaal capaciteit (aantal bedden) bij SNF-geregistreerde locaties



Verdelingen

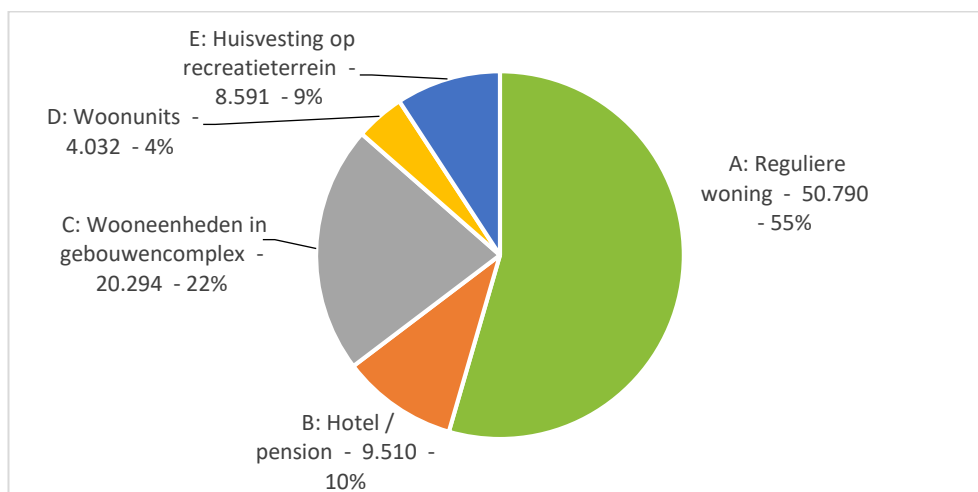
Inzet van de diverse typen locaties



Toelichting:

- A. reguliere woning
- B. hotel/pension
- C. wooneenheden in gebouwencomplex
- D. woonunits
- E. huisvesting op recreatieterrein

Verdeling van aantal bedden over diverse typen locaties

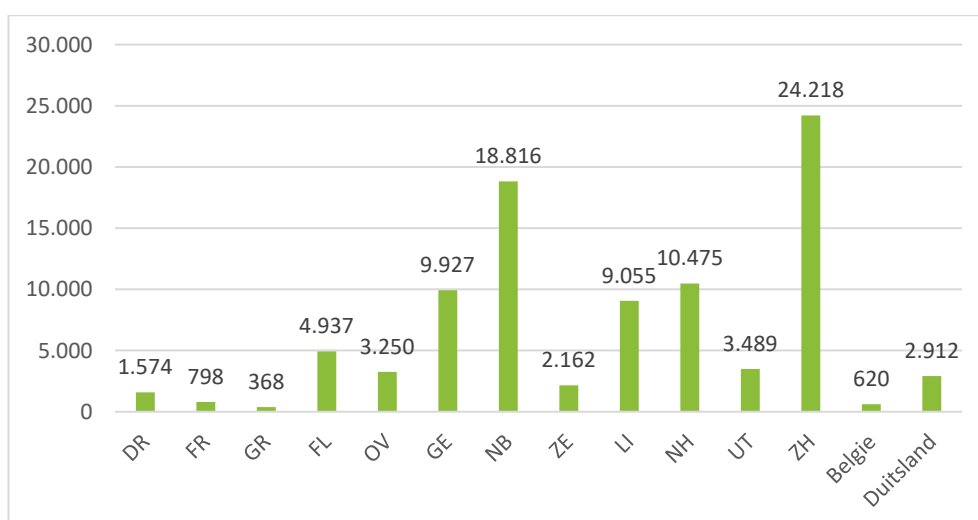


Toelichting:

- A. reguliere woning
- B. hotel/pension
- C. wooneenheden in gebouwencomplex
- D. woonunits
- E. huisvesting op recreatieterrein

Geografisch

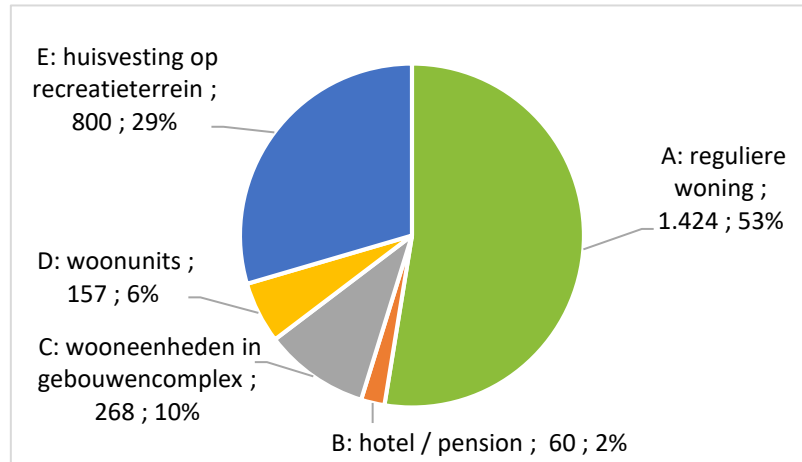
Capaciteit per provincie (en België/Duitsland)



Verdeling capaciteit per woonvorm per regio

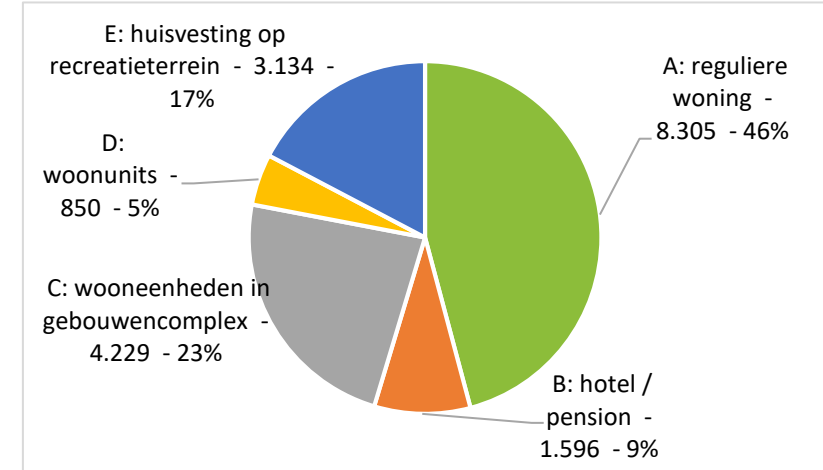
Noord

Groningen, Friesland, Drenthe



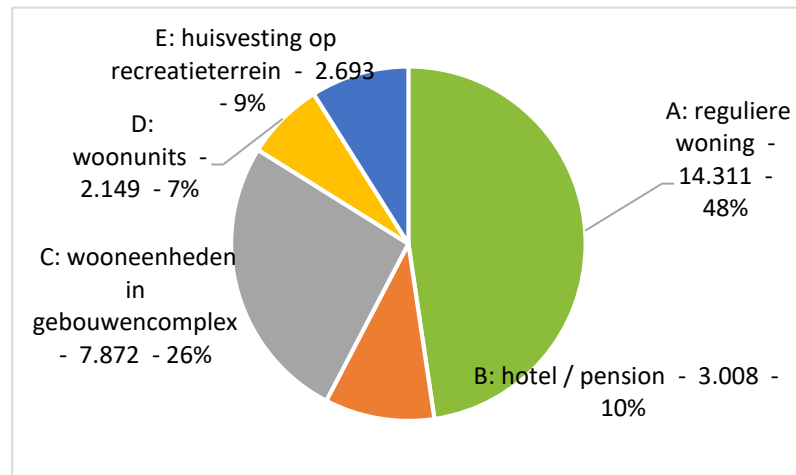
Oost

Overijssel, Gelderland, Flevoland



Zuid

Zeeland, Noord-Brabant, Limburg



West

Noord-Holland, Zuid-Holland, Utrecht

