

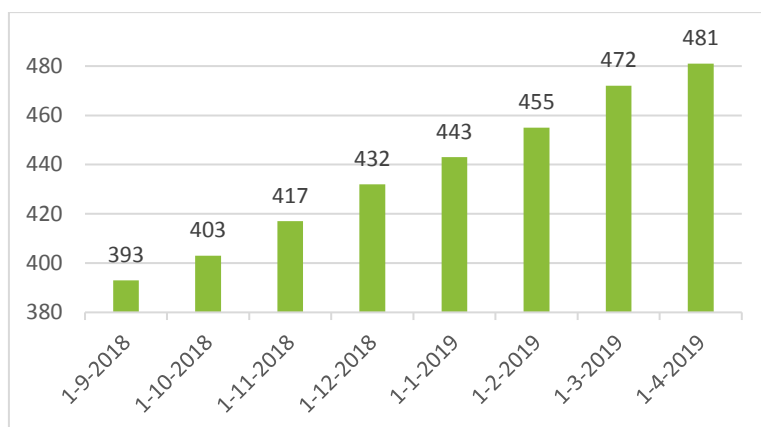
Management-informatie – 1 april 2019

Deze managementinformatie is gegenereerd uit het locatieregister van SNF.

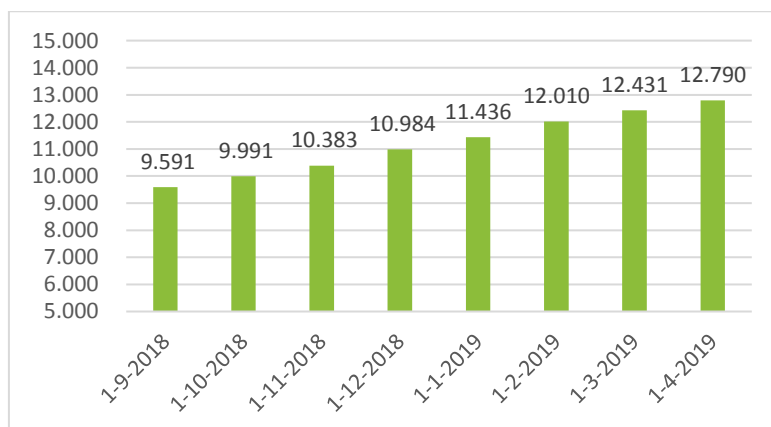
In deze management-informatie zijn voor het aantal ondernemingen en het aantal locaties de maandelijkse cijfers vanaf 1 augustus opgenomen.

Aantallen

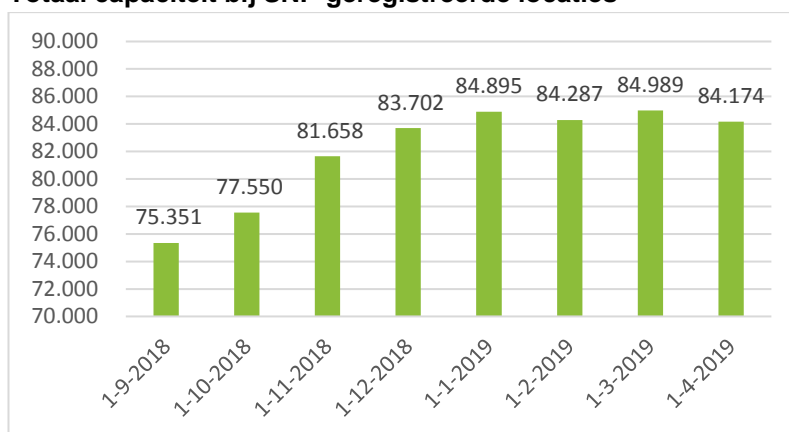
Aantal ondernemingen dat locaties heeft ingevoerd in het locatieregister



Aantal verschillende locaties

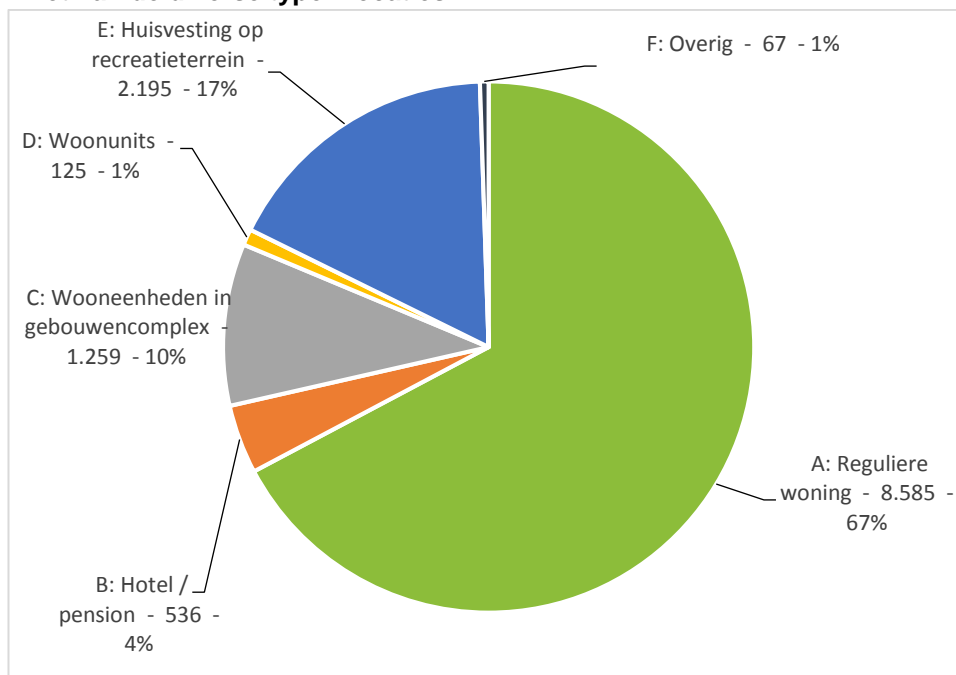


Totaal capaciteit bij SNF-geregistreerde locaties



Verdelingen

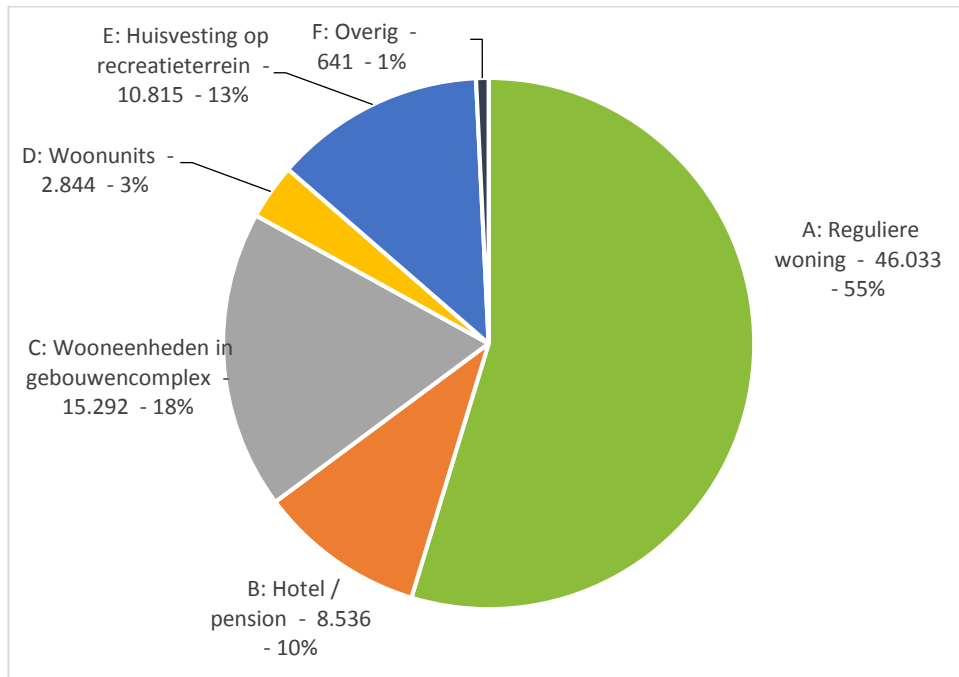
Inzet van de diverse typen locaties



Toelichting:

- A. reguliere woning
- B. hotel/pension
- C. wooneenheden in gebouwencomplex
- D. woonunits
- E. huisvesting op recreatieterrein
- F. overig (huisvesting tijdens seizoensarbeid op agrarische terrein) -> deze categorie is nog niet ingevuld. Dit zijn fouten met invullen van database.

Verdeling van aantal bedden over diverse typen locaties

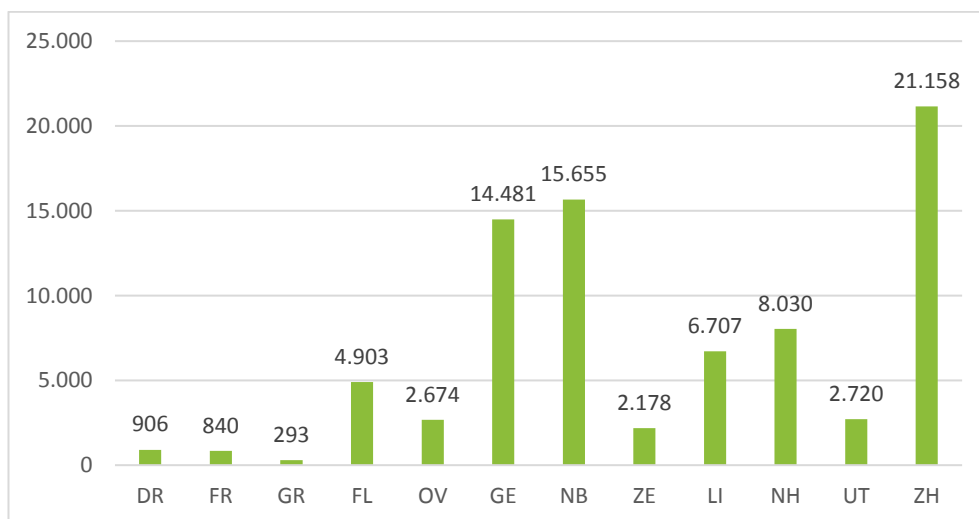


Toelichting:

- A. reguliere woning
- B. hotel/pension
- C. wooneenheden in gebouwencomplex
- D. woonunits
- E. huisvesting op recreatieterrein
- F. overig (huisvesting tijdens seizoensarbeid op agrarische terrein) -> deze categorie is nog niet ingevuld. Dit zijn fouten met invullen van database.

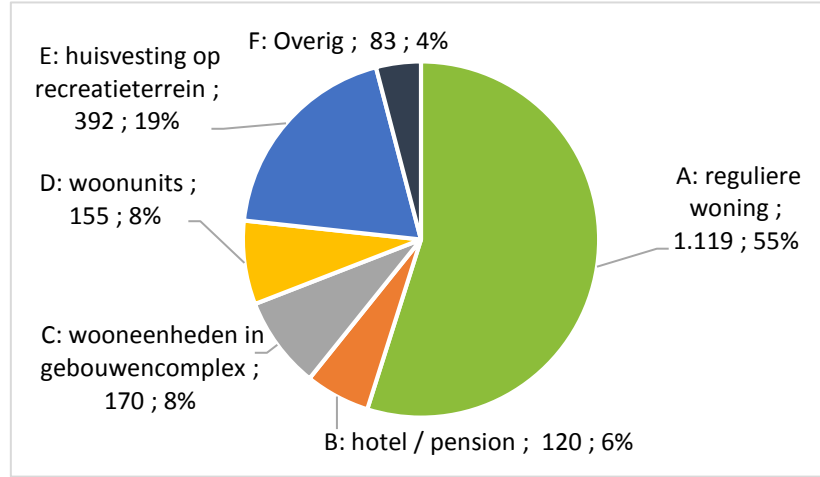
Geografisch

Capaciteit per provincie

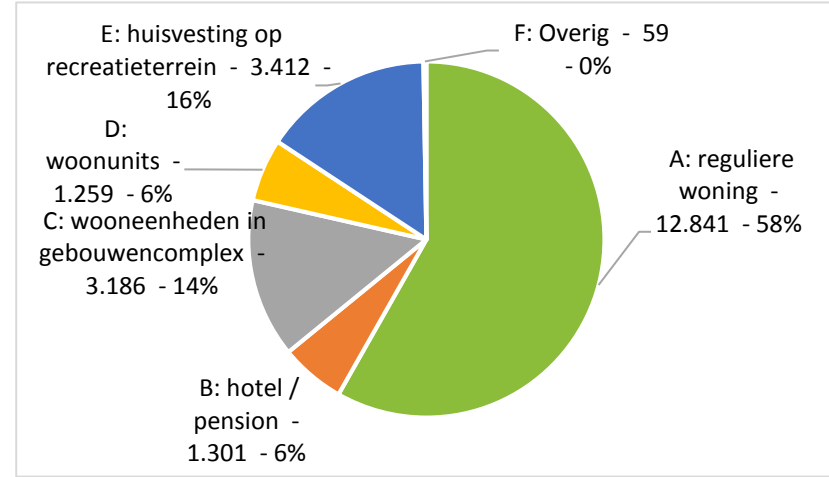


Verdeling capaciteit per woonvorm per regio

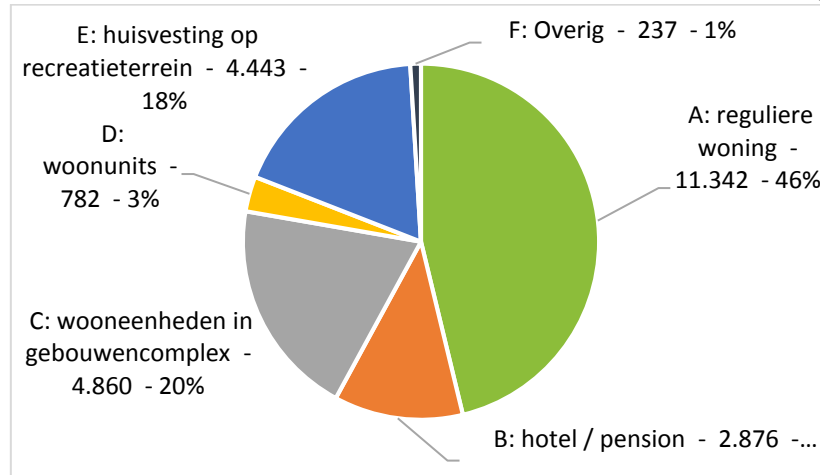
Noord Groningen, Friesland, Drenthe



Oost Overijssel, Gelderland, Flevoland



Zuid Zeeland, Noord-Brabant, Limburg



West Noord-Holland, Zuid-Holland, Utrecht

